




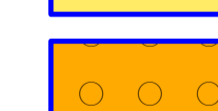



Provincia di Bergamo
COMUNE DI MOZZANICA



Aggiornamento della componente geologica, idrogeologica e sismica del P.G.T.
 ai sensi della D.G.R. 9/2616 del 30 novembre 2011 e s.m.i.

CARTA DELLA FATTIBILITÀ GEOLOGICA DELLE AZIONI DI PIANO
TAV. 5

Classe di fattibilità

-  Classe 3a
-  Classe 3b
-  Classe 3c
-  Classe 3d
-  Classe 3e
-  Classe 4a
-  Classe 4b

Classe sismica

-  Z2/Z4a

Z2 - Applicazione del 3° livello di approfondimento sismico per il fenomeno della liquefazione e dei cedimenti.

Z4a - Applicazione del 3° livello di approfondimento sismico per il progetto di strutture con periodo di oscillazione 0,5-1,5 s oppure utilizzo per la progettazione dei parametri della categoria di suolo superiore.



Andrea Calzavara

