

Provincia di Bergamo  
**COMUNE DI MOZZANICA**






Aggiornamento della componente geologica, idrogeologica e sismica del P.G.T.  
 ai sensi della D.G.R. 9/2616 del 30 novembre 2011 e s.m.i.


**CARTA DEI VINCOLI**

**TAV. 3**





**P.G.R.A. - AREE ALLAGABILI RETICOLO PRINCIPALE DI PIANURA E DI FONDOVALLE (RP)**

-  Area P3/H: Area interessata da alluvioni frequenti
-  Area P2/M: Area interessata da alluvioni poco frequenti
-  Area P1/L: Area interessata da alluvioni rare



**P.G.R.A. - AREE ALLAGABILI RETICOLO SECONDARIO DI PIANURA (RSP)**

-  Area P3/H: Area interessata da alluvioni frequenti su reticolo di competenza consortile


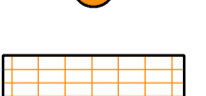
**P.A.I. - Fasce di deflusso delle piene**

-  Fascia A: Area di deflusso della piena
-  Fascia B: Area di esondazione
-  Fascia C: Area di inondazione per piena catastrofica
-  Limite di progetto tra la Fascia B e la Fascia C

**P.A.I. - Proposta di modifica delle fasce di deflusso delle piene**

-  Fascia A: Area di deflusso della piena
-  Fascia B: Area di esondazione

**D.L. 152/99, D.L. 258/00, D.G.R. 7-12693/03: aree di salvaguardia delle captazioni a uso idropotabile**

-  Zona di tutela assoluta: raggio 10 m
-  Zona di rispetto individuata con criterio geometrico: raggio 200 m

**R.D. 523/1904, art. 96: reticolo idrico principale e fasce di rispetto**

-  Fascia di rispetto di 10 m

**L.R. 1/2000; D.G.R. 7-7868/2002: reticolo idrico consortile e fasce di rispetto**

-  Fascia di rispetto di 10 m

