

Provincia di Bergamo
COMUNE DI MOZZANICA






Aggiornamento della componente geologica, idrogeologica e sismica del P.G.T.
 ai sensi della D.G.R. 9/2616 del 30 novembre 2011 e s.m.i.

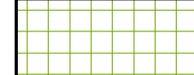
CARTA P.A.I. - P.G.R.A.

TAV. 2.1





P.G.R.A. - AREE ALLAGABILI RETICOLO PRINCIPALE DI PIANURA E DI FONDOVALLE (RP)

-  Area P3/H: Area interessata da alluvioni frequenti
-  Area P2/M: Area interessata da alluvioni poco frequenti
-  Area P1/L: Area interessata da alluvioni rare



P.G.R.A. - AREE ALLAGABILI RETICOLO SECONDARIO DI PIANURA (RSP)

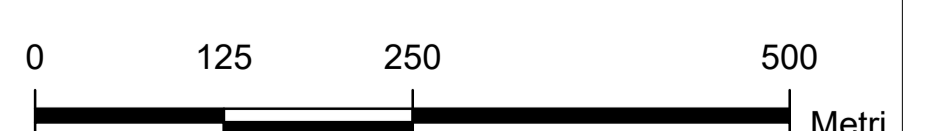
-  Area P3/H: Area interessata da alluvioni frequenti su reticolo di competenza consortile

P.A.I. - Fasce di deflusso delle piene

-  Fascia A: Area di deflusso della piena
-  Fascia B: Area di esondazione
-  Fascia C: Area di inondazione per piena catastrofica
-  Limite di progetto tra la Fascia B e la Fascia C

P.A.I. - Proposta di modifica delle fasce di deflusso delle piene

-  Fascia A: Area di deflusso della piena
-  Fascia B: Area di esondazione



Scala 1:5.000

