






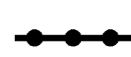



**LEGENDA**

-  Reticolo Idrico Principale
-  Reticolo Idrico Consortile
-  Fascia di rispetto di 10 m entro cui vige la normativa prevista dal R.D. 523/04
-  Fascia di rispetto entro cui vige la normativa prevista dal R.D. 368/04
-  Fascia di deflusso della piena (Fascia A)
-  Fascia di esondazione (Fascia B)
-  Area di inondazione per piena catastrofica (Fascia C)
-  Limite di progetto tra la Fascia B e la Fascia C
-  Legge 431/85: vincolo paesaggistico ai sensi della Legge n. 1497/1939 lettera f - Parco Naturale del Serio



Via Giorgio e Guido Paglia, n. 21 - 24122 BERGAMO - e-mail: bergamo@euriogeo.net  
 Tel. ++39 035 248606 - ++39 035271216 - Telex ++39 035 271216

Provincia di Bergamo  
**COMUNE DI MOZZANICA**



**INDIVIDUAZIONE DEL RETICOLO IDRICO MINORE ED  
 ESERCIZIO DELL'ATTIVITA' DI POLIZIA IDRAULICA DI  
 COMPETENZA COMUNALE**  
 (ai sensi della DGR 7868/2002 e successiva modifica con DGR  
 13950/2003)

Individuazione del Reticolo Idrico e delle fasce di rispetto  
 (Base AFG)

scala 1:2.000

**TAV. 3D**

Bergamo, Febbraio 2004