
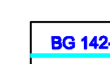

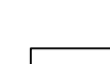







LEGENDA

-  Reticolo Idrico Principale
-  Reticolo Idrico Consortile
-  Fascia di rispetto di 10 m entro cui vige la normativa prevista dal R.D. 523/04
-  Fascia di rispetto entro cui vige la normativa prevista dal R.D. 368/04
-  Fascia di deflusso della piena (Fascia A)
-  Fascia di esondazione (Fascia B)
-  Area di inondazione per piena catastrofica (Fascia C)
-  Limite di progetto tra la Fascia B e la Fascia C
-  Legge 43/1962: vincolo paesaggistico ai sensi della Legge n. 1497/1939 lettera F - Parco Naturale del Serio



Provincia di Bergamo  
**COMUNE DI MOZZANICA**

COMUNE DI MOZZANICA

INDIVIDUAZIONE DEL RETICOLO IDRICO MINORE ED ESERCIZIO DELL'ATTIVITA' DI POLIZIA IDRAULICA DI COMPETENZA COMUNALE (ai sensi della DGR 7868/2002 e successiva modifica con DGR 13950/2003)

Individuazione del Reticolo Idrico e delle fasce di rispetto (Base AFG)

scala 1:2.000

Bergamo, Febbraio 2004

**TAV. 3C**