














**LEGENDA**




-  **Tratto scoperto** Reticolo Idrico Principale e relativa fascia di rispetto (ampiezza 10 m misurata dal piede arginale esterno o dalla sommità della sponda incisa) entro cui vige la normativa prevista dal R.D. 523/1904
-  **Tratto intubato**
-  **Tratto intubato**
  
-  **Tratto scoperto** Reticolo Idrico Consortile di competenza del Consorzio Media Pianura Bergamasca e relativa fascia di rispetto (ampiezza 5-10 m misurata dal piede arginale esterno o dalla sommità della sponda incisa) entro cui vige la normativa prevista dal R.D. 368/1904
-  **Tratto intubato**
-  **Tratto intubato**
  
-  **Tratto scoperto** Canali privati ad uso irriguo gestiti dal Consorzio di Bonifica Dugali, Naviglio, Adda Serio e relativa fascia di rispetto (ampiezza 5 m misurata dal piede arginale esterno o dalla sommità della sponda incisa)
-  **Tratto intubato**
-  **Tratto intubato**

**P.A.I. Fasce di deflusso delle piene**


-  Fascia A: area di deflusso delle piene
-  Fascia B: area di esondazione
-  Fascia C: area di inondazione per piena catastrofica
-  Limite di progetto tra la Fascia B e la Fascia C

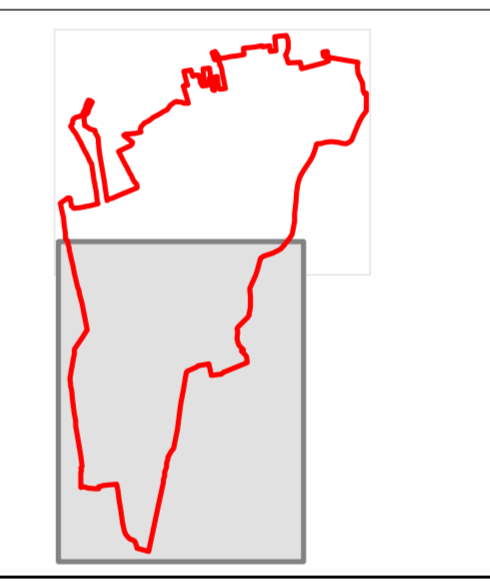
**P.G.R.A.**

*Aree allagabili del Reticolo Principale di pianura e di fondovalle (RP)*

-  **Area P3/H:** Area interessata da alluvioni frequenti
-  **Area P2/M:** Area interessata da alluvioni poco frequenti
-  **Area P1/L:** Area interessata da alluvioni rare

*Aree allagabili del Reticolo Secondario di Pianura (RSP) - consortile*

-  **Area P3/H:** Area interessata da alluvioni frequenti



Via Giorgio e Guido Paglia, n. 21 - 24121 BERGAMO - e-mail: bergamo@eurogeo.net  
Tel. ++39 035 248689 - ++39 035 271216 - Telefax ++39 035 271216

Provincia di Bergamo  
**COMUNE DI MOZZANICA**  
P.zza Locatelli, 5 - Mozzanica (BG)



**AGGIORNAMENTO DELLO STUDIO  
DI INDIVIDUAZIONE DEL RETICOLO  
IDRICO MINORE ED ESERCIZIO  
DELLE ATTIVITA' DI POLIZIA IDRAULICA**

Individuazione del reticolo idrico minore  
e delle fasce di rispetto (base DBT)  
scala 1:5.000

**TAV. 2BS**