










LEGENDA

-  *Tratto scoperto*
-  *Tratto intubato*
-  *Tratto intubato*

-  *Tratto scoperto*
-  *Tratto intubato*
-  *Tratto intubato*

-  *Tratto scoperto*
-  *Tratto intubato*
-  *Tratto intubato*

Reticolo Idrico Principale e relativa fascia di rispetto (ampiezza 10 m misurata dal piede arginale esterno o dalla sommità della sponda incisa) entro cui vige la normativa prevista dal R.D. 523/1904

Reticolo Idrico Consortile di competenza del Consorzio Media Pianura Bergamasca e relativa fascia di rispetto (ampiezza 5-10 m misurata dal piede arginale esterno o dalla sommità della sponda incisa) entro cui vige la normativa prevista dal R.D. 368/1904

Canali privati ad uso irriguo gestiti dal Consorzio di Bonifica Dugali, Naviglio, Adda Serio e relativa fascia di rispetto (ampiezza 5 m misurata dal piede arginale esterno o dalla sommità della sponda incisa) entro cui vige la normativa prevista dal R.R. 8 febbraio 2010, n. 3



Via Giorgio e Guido Paglia, n. 21 - 24121 BERGAMO - e-mail: bergamo@eurogeo.net
Tel. ++39 035 248889 - ++39 035 271216 - Telefax ++39 035 271216

Provincia di Bergamo
COMUNE DI MOZZANICA
P.zza Locatelli, 5 - Mozzanica (BG)



**AGGIORNAMENTO DELLO STUDIO
DI INDIVIDUAZIONE DEL RETICOLO
IDRICO MINORE ED ESERCIZIO
DELLE ATTIVITA' DI POLIZIA IDRAULICA**

Individuazione del reticolo idrico minore
e delle fasce di rispetto (base CTR)
scala 1:7.500

TAV. 1

Bergamo, maggio 2023