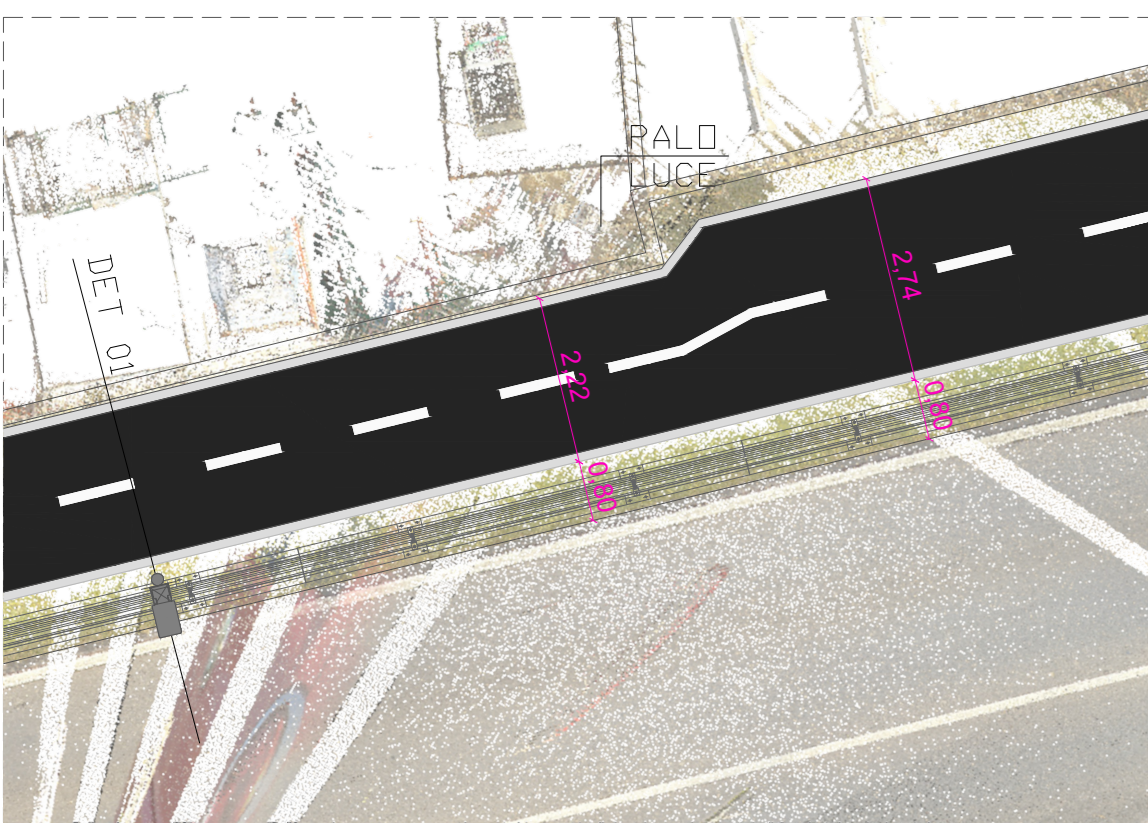



PLANIMETRIA GENERALE sc. 1:500



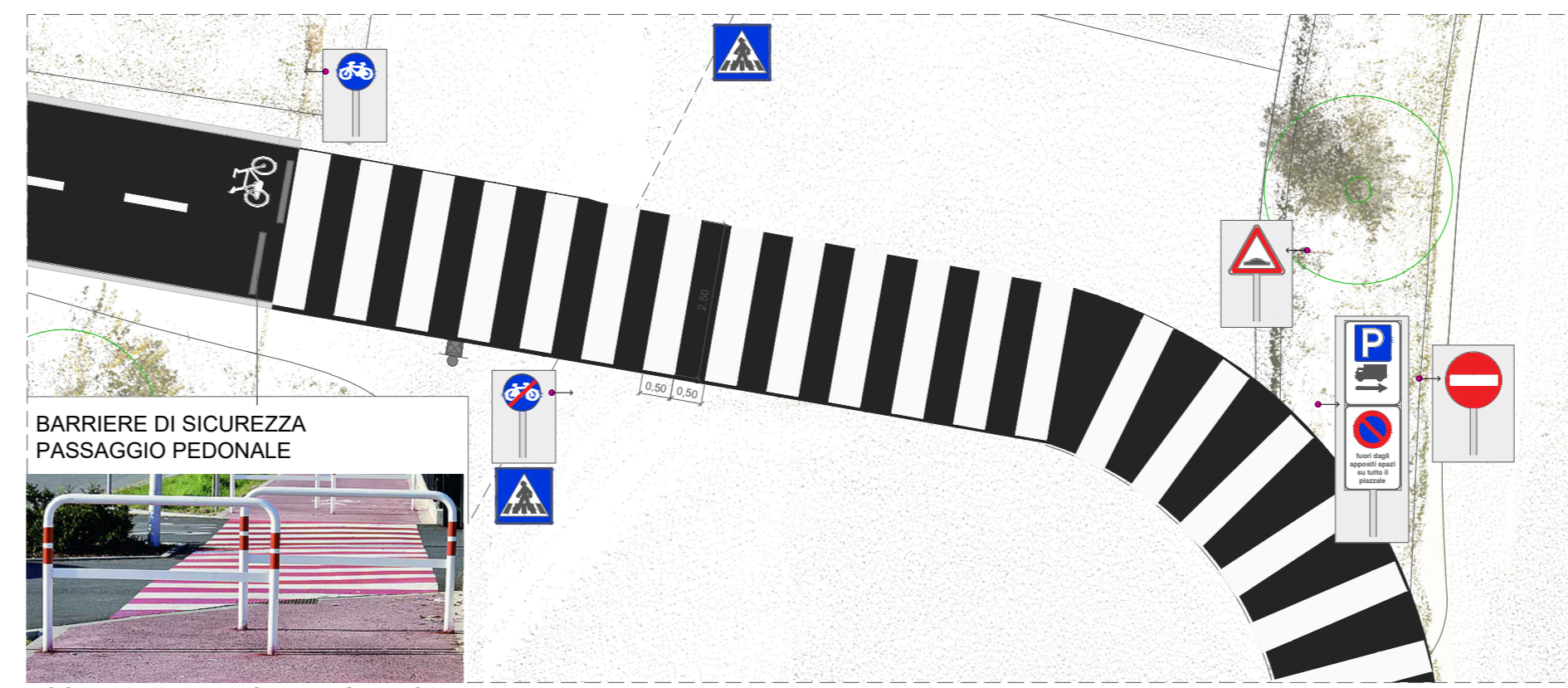
DETTAGLIO LARGHEZZA PISTA CICLABILE sc. 1:100



ZOOM 4 - INGRESSO STABILIMENTO sc. 1:100



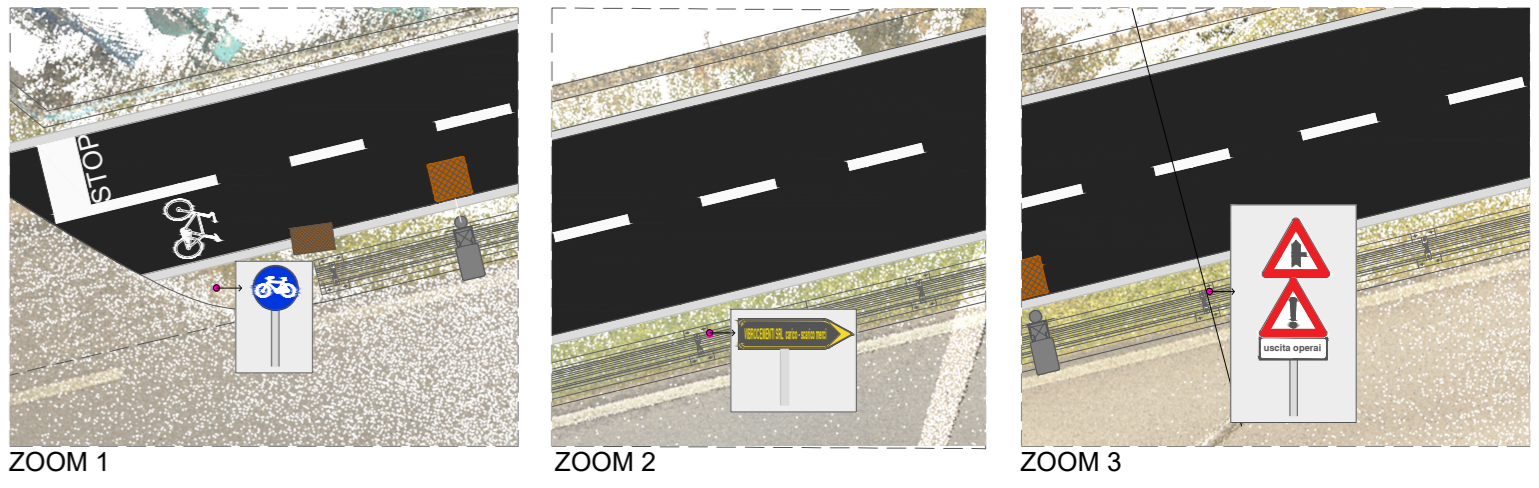
ZOOM 6 - PONTE CICLABILE sc. 1:100



ZOOM 6 - ATTRAVERSAMENTO PEDONALE sc. 1:100



ZOOM 7 - INIZIO ATTRAVERSAMENTO PEDONALE sc. 1:100



ZOOM 1 ZOOM 2 ZOOM 3

COMUNE DI MOZZANICA
Settore Edilizia Pubblica

NUOVA PISTA CICLABILE
via Padana Superiore



GIZETA
Engineering Services

FASE: **PROGETTO ESECUTIVO**

DISCIPLINA: **ARCHITETTONICO**

TAVOLA: **SDP - PLANIMETRIA GENERALE**

SCALA: **1:500 - 1:100**

CODICE ELABORATO: **PC_ES_ARC_TAV_003**

VIA PONTESECOO 7 | 24010 PONTERANICA BG
TEL. 035 574518
www.studiogizeta.it - info@studiogizeta.it

Revisioni		
Rev.	Data	Oggetto
1	06/03/2026	Progetto esecutivo